

IG 360

IG 200

IG 100

by **IRON GRAVEL**

Guia del participante 2024




MAXXIS

ÍNDICE

- 1.- IG360
- 2.- SPONSORS
- 3.- PROGRAMA
- 4.- EL TRACK
- 5.- 5 REGLAS DE ORO
- 6.- SEGURO
- 7.- CONTACTO



1 . IRON GRAVEL



Alicante, SALIDA Y LLEGADA:
Parque Sergio Melgares

(CLICK AQUÍ)



QUE ES EL IG360

Es un evento deportivo ciclista **no competitivo**, non-stop, auto-route, sin asistencia y dadas las características del recorrido con **grandes distancias en grava**, ideado para bicicletas gravel.

¿ESTÁ EL TRAFÍCO ABIERTO?

Si, completamente. Son muy pocos los kilómetros de carretera secundaria por los que circula el track. Pero con el tráfico abierto no tienes ninguna preferencia al respecto, **debiendo cumplir con la Ley de Seguridad Vial** como lo harías cualquier otro día que circules por una carretera. Se atraviesan en múltiples ocasiones carreteras en las que, después de rodar mucho tiempo con la tranquilidad de los caminos, la precaución ha de ser máxima.

Especial mención a las SALIDA. La salida desde la ciudad de Alicante implica que los primeros kms son de carácter semiurbano y por carriles bici. La POLICÍA LOCAL y miembros motorizados de la organización te acompañarán hasta el km 12. Es importante saber que estos primeros 12 kms del recorrido de salida son los mismos exactamente que los últimos kms hasta meta.



GRAVEL EARTH SERIES

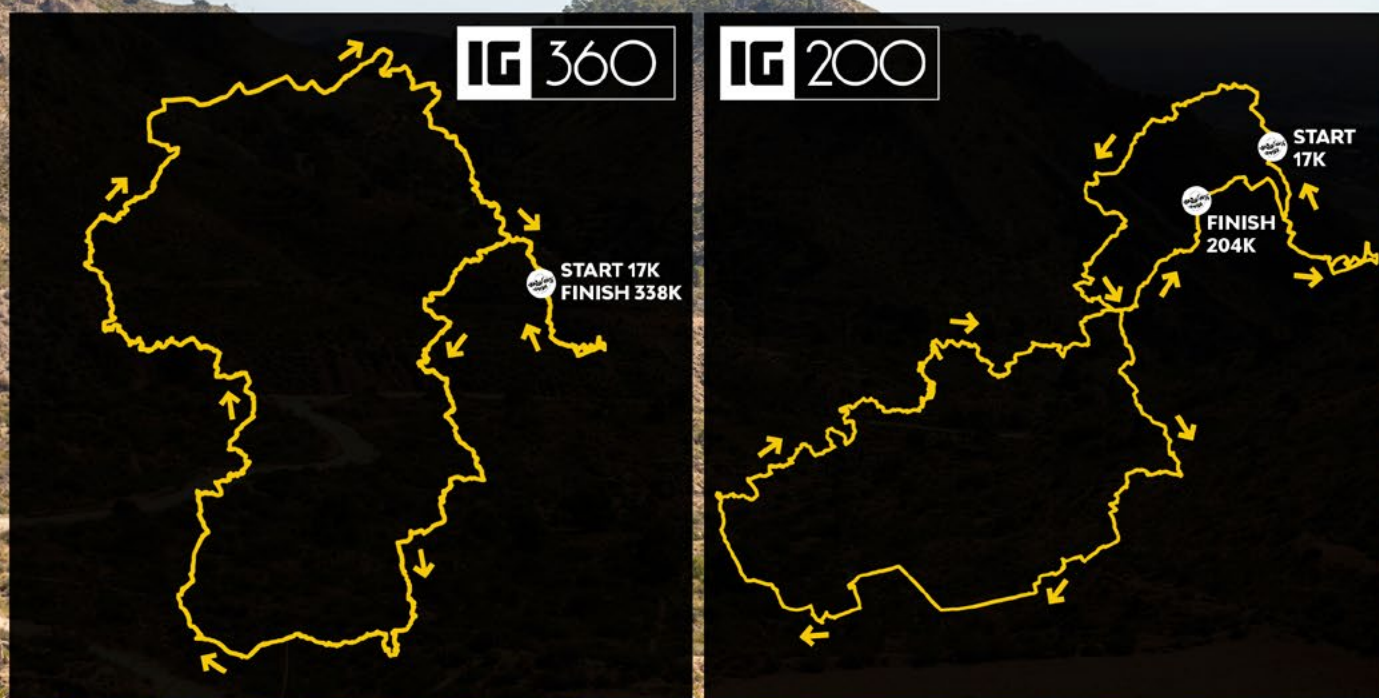
GRAVEL EARTH nació con el objetivo de llevar el Gravel a los más altos estándares, uniendo una serie de eventos por todo el mundo clasificados en dos categorías, las GLOBAL y las SERIES.

5 pruebas GLOBAL, más 14 pruebas SERIES, de las que tus dos mejores resultados te otorgaran los puntos para llegar a la GRAVEL EARTH FINAL. Puedes obtener toda la información respecto a sus normas, sistema de puntuación y demás pinchando en el siguiente botón.

CONOCE MÁS AQUÍ

En el IG360, puntúan las distancias de 360 km y 200 km.

750 puntos para el primero y que van disminuyendo en las primeras 25 posiciones, a partir del puesto 25, todos los ciclistas reciben la misma puntuación de finalista, 330 pts.



EL TRACK.

Recuerda que no hay señalización alguna, el recorrido se completa por seguimiento GPS, cada corredor debe llevar el track cargado y con batería suficiente.

¿Puedo separarme del Track? No. El reto del evento es justamente cumplir fielmente el recorrido. Puedes abandonar momentáneamente si necesitas avituallar o cualquier otra circunstancia que te impida seguir, pero volviendo de nuevo al punto del track donde lo abandonaste.

¿Donde me descargo el track oficial? Como inscrito al IG **recibirás un mail** los días previos al evento con enlace directo a la descarga, además de encontrarlo **en esta propia guía**.

En la entrega de la bolsa de corredor, instalaremos un punto de soporte para ayudarte en este punto de descarga del track.



PC. PUNTOS DE CONTROL Y AVITUALLAMIENTO.

El IG360 pretende ser una aventura para ti y el registro propuesto es en **semi-autosuficiencia**. ¿Qué quiere decir esto? Pues simplemente que has de ser autosuficiente respecto a la logística necesaria para completar el recorrido. Pero queremos verte disfrutar y para ello vamos a disponer de varios puntos de control, en los que podrás encontrar agua, alimento y soporte mecánico básico. Estos puntos están situados en los siguientes pueblos y estarán disponibles en un horario determinado por la organización y según las medias que mostramos.

IG360

PC-1 Albaterra, Canal. km 153 de 10:45 a las 12:15.

(calculado sobre medias de 27 y 22 km/h) **PC-1 Albaterra Canal**

PC-2 Pinoso. km 213 de 13:45 a las 17:30.

(calculado sobre medias de 24 y 17 km/h) **Restaurante "El Poli" de Pinoso**

PC-3 Biar. km 280 de 16:45 a las 22:15.

(calculado sobre medias de 24 y 17 km/h) **PC-3 BIAR**

IG200

PC-1 Albaterra, Canal. km 123 de 12:00 a las 13:15.

(calculado sobre medias de 27 y 22 km/h) **PC-1 Albaterra Canal**

PC-2 Aspe. km 167 de 13:30 a las 17:00.

(calculado sobre medias de 25 y 22 km/h) **ASPE Bar Rincon de Juan**

IG100

Avituallamiento - 1 El Sabinar, km 63 de 11:45 a 13:00.

(Calculado sobre medias de 24 y 16 km/h) **Avi.-1 El Sabinar**

**PINCHA AQUÍ PARA CONOCER
LOS PUNTOS MÁS IMPORTANTES
EN GOOGLE MAPS**

GEOLOCALIZADOR.

Traky365 es la plataforma que gestiona la geolocalización y permite que actividades como las que organizamos, donde es difícil tener espectadores sobre el terreno, los pueda tener fuera de él. En pruebas de larga distancia es un plus para nosotros tener a los participantes geolocalizados en todo momento. Un aspecto recíproco, pues **el participante también se siente más protegido si sabe que estamos pendiente de él.**

Podrás seguir a los participantes en tiempo real, conocer la ubicación de todos ellos y el recorrido que están realizando. Tendrás información específica acerca de cada participante: puntos de control visitados, tiempo de paso por cada uno de ellos, tiempo estimado de llegada al siguiente, velocidad media...Dispondrás de una clasificación estimada en tiempo real y estadísticas de cada punto de control: participantes que han pasado, participantes fuera de carrera...

En la recogida de dorsales, se entregará a los participantes un Geolocalizador que hace las funciones de Tracker, así como las instrucciones para un perfecto uso y funcionamiento del mismo, acerca del encendido y colocación. NO PEDIMOS FIANZA, pero la entrega del mismo tras finalizar o abandonar la prueba es responsabilidad del participante y su pérdida sería penalizada con 150€.



INFORMACION TRACK

IG100

Son 110 kms con 1.800 metros desnivel positivo. El desnivel está todo en los primeros 60 kms, cuando acabamos de salir y todavía tenemos fuerzas.

Km 0 al Km 22: Salimos del parque Sergio Melgares y desde el inicio circulamos por carriles bici y algunas veredas y caminos asfaltados sin tráfico.

Km 22 al Km 37: 15 kms de subida por carretera de montaña rota con el paisaje del rio Monegre y sus badlands. De fondo el majestuoso pico Migjorn de Xixona, tranquilo que ahí no se sube.

Km 37 al Km 41: tras atravesar la población de Tibi, cogemos el único tramo de carretera, unos 3 kms de la carretera que une Tibi con Ibi.

Km 45 al Km 48: 3 kms que rodamos por el mismo cauce del rio Monegre, vadeando en varias ocasiones hasta salir por la cola del Pantano de Tibi.

Km 48 al Km 52: hay que remontar desde el rio hasta la parte alta de la carretera de Monegre, son 4 kms de dura subida entre asfalto y buena pista.

Km 58 al Km 60: última subida, para salir del valle de monegre hacia el alto de Peña Rubia. Espectacular vista de todo el Sabinar, emblema del btt alicantino.

Km 63 PC-1 Avituallamiento: El Sabinar.

Km 60 al Km 100: Tendencia continua a perder altura y llaneando entre viñedos y plantaciones hortofrutícolas y canteras de arcilla de Agost.

Especial mención a los **Km 85 al Km 88:** 3 kms de Rambla Rambuchar, como despedida de la grava. **A META**, los últimos 13 kms son los mismos que el inicio en sentido contrario hasta la misma línea de llegada.



IG200

El track tiene 228 kms, con 2.900 ms de desnivel +. Para la calificación del Gravel Earth Series, hay que restarle los primeros 17 kms y los últimos 24 kms, con lo que el tramo cronometrado es de 187 kms.

Km 8 fin del acompañamiento de la Policía Local.

Km 17 START crono del Gravel Earth, por delante 10 kms de subida.

Km 27 Alto del Sabinar.

Bajada por pista rota, 1 kms de bajada técnica.

Km 32 paso por debajo Autovía, senda técnica 100 ms.

Km 42 al 45 Vía verde de Agost precaución con los bolardos.

Km 54 al 56 Rambla, Barranco del Infierno, tramo técnico de 300 ms.

Km 57 EL REBOLLEDO, población.

Km 65 PELIGRO, cruce por vías de tren.

Km 82 al 103, paso por los Parques Naturales de la Salinas de Santa Pola y el humedal de El Hondo.

Km 117 ALBATERA población.

Km 123 PC-1 Albatera canal.

Del km 123 al 204: 81 km de PARTY GRAVEL que no vas a olvidar. Ni un solo metro llano, con La Bigotilla, La Interminable y sin fin de cambios de terreno, sendas, pantanos y una rambla para salir... Entre medias el PC-2 en el bar de Juan, donde si quieres paella, estás invitado...

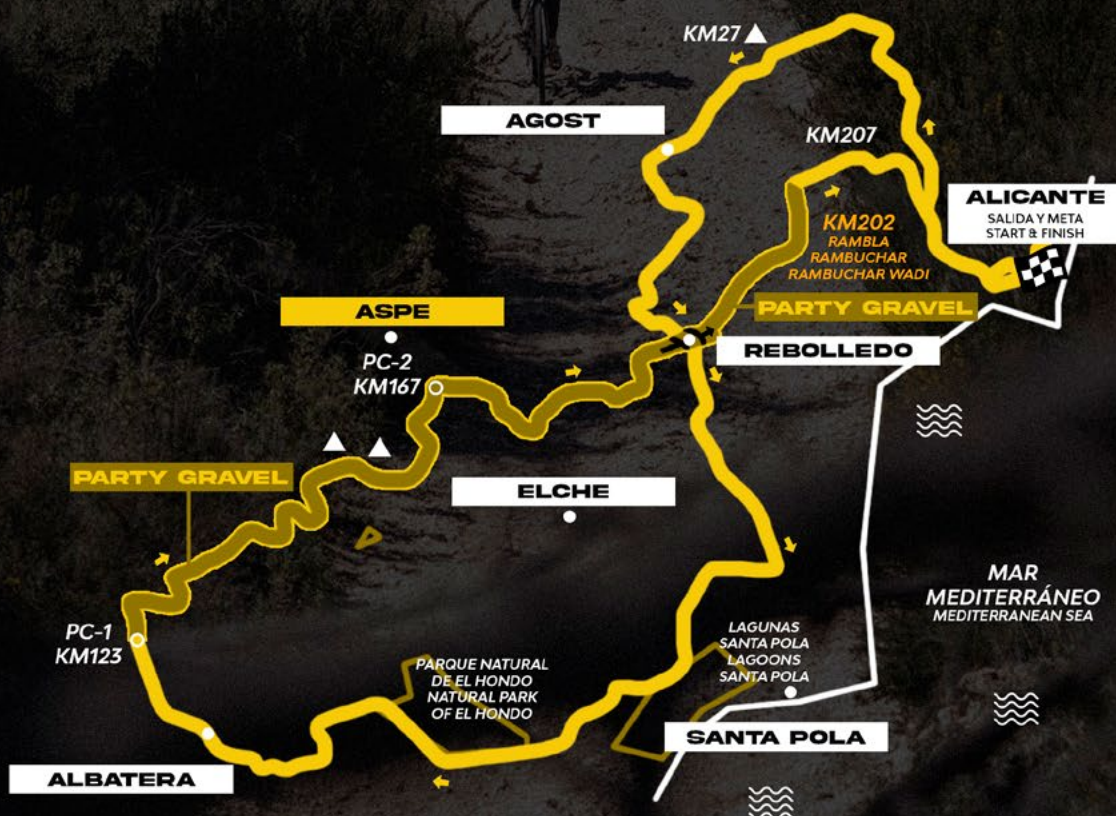
Km 167 PC-2 ASPE. Bar Juan en el polígono industrial de Aspe.

Km 193 EL REBOLLEDO, 2º paso.

Km 204 al 207 Rambla de Rambuchar.

Km 207 FINISH crono Gravel Earth Series.

Km 215...a META, los últimos 13 kms son los mismos que el inicio en sentido contrario hasta la misma línea de llegada.



IG360

El Track tiene 358 kms y 5.300 ms de +. Para la calificación del Gravel Earth Series, hay que restarle los primeros y los últimos 17 kms, con lo que el tramo cronometrado es de 324 kms.

Km 8 fin del acompañamiento de la Policía Local.

Km 17 START crono del Gravel Earth, por delante 10 kms de subida.

Km 27 ALTO del SABINAR. Bajada por pista rota, 1 kms de bajada técnica.

Km 32 paso por debajo Autovía, senda técnica 100 ms.

Km 42 al 45 Vía verde de Agost precaución con los bolardos.

Km 54 al 56 Rambla, Barranco del Infierno, tramo técnico de 300 ms.

Km 57 EL REBOLLEDO, población. Bares y supermercados.

Km 65 PELIGRO, cruce por vías de tren.

Km 82 al 90, paso por el Parque Natural de las Salinas de Santa Pola.

Km 103 al km 110, Sierra de Guardamar con algunos pasos técnicos.

Km 110 al km 133, se rueda paralelo al río Segura hasta Orihuela.

Km 137 ORIHUELA, población. Gasolineras y bares.

Km 152 Canal Trasvase Tajo- Segura, empieza la fiesta...

Km 153 PC-1 ALBATERA Canal.

Km 153 al km 213. Hay que subir 3 puertos, cortos pero duros...

Km 172 ALTO de CATI.

Km 177 HONDON DE LAS NIEVES, población. Fuente en el track.

Km 198 ALTO de MONTE COTO.

Km 210 ALTO del CABEZÓN de la SAL.

Km 213 PC-2 PINOSO, paella para el que no tenga prisa... Salimos de Pinoso por buenas pistas, pero conforme nos acercamos al inicio del puerto de la Sierra de Salinas, hay unos 2 kms de sendas y caminos pedregosos con algún paso técnico.

Km 232 al 236 Puerto de asfalto roto, pendiente media de 12%.

Km 237 ALTO de la SIERRA de SALINAS.

Km 267 VILLENA, población. Gasolinera, bares.

Km 269 al km 276 Vía Verde La Xixarra.

Km 280 PC-3 BIAR.

Km 280 al km 292 Gravel de altura por pistas de encanto para llegar al punto más alto del recorrido.

Km 292 ALTO de LA FANDOMA.

El primer tramo de aprox. 1 km de la bajada es técnico por piedras sueltas.

Km 302 al 306 Senda limpia y divertida.

Km 319 TIBI, población. Fuente.

Km 325 Alto de La Moleta.

Km 326 bajada técnica, pista pedregosa.

Km 338 FINISH Crono GES.

Km 358 META ALICANTE.



2 . SPONSOR



MAXXIS

INDEN
PHARMA

U'LEVEL
SPORTWEAR by **bulb**

DEPORTES
Alicante
Ente de Promoción de Alicante - Consejo de España

d
DIPUTACIÓN
DE ALICANTE

L'EXQUISIT
mediterrani

CON
GAFAS DE
SOL.COM

WHEELS
SPORTS

SANTA
MADRE
UNUSUAL FOOD

CAMELBAK





MAXXIS

3 . PROGRAMA

IG 360		IG 200		IG 100	
TIEMPOS	LLEGADA	TIEMPOS	LLEGADA	TIEMPOS	LLEGADA
24Ø · 15 ^h	➔ 20:00	27Ø · 8 ^h 30'	➔ 15:30	27Ø · 4 ^h	➔ 13:00
23Ø · 15 ^h 30'	➔ 20:30	25Ø · 9 ^h 10'	➔ 16:10	25Ø · 4 ^h 20'	➔ 13:20
22Ø · 16 ^h 15'	➔ 21:15	23Ø · 10 ^h	➔ 17:00	23Ø · 4 ^h 45'	➔ 13:45
20Ø · 18 ^h	➔ 23:00	21Ø · 10 ^h 50'	➔ 17:50	21Ø · 5 ^h 10'	➔ 14:10
18Ø · 20 ^h	➔ 01:00	18Ø · 12 ^h 40'	➔ 19:30	18Ø · 6 ^h	➔ 15:00



07:19 H

20:42 H



SALIDA IG360 : 05:00 AM

SALIDA IG200 : 07:00 AM

SALIDA IG100 : 09:00 AM



13^h 22'

VIERNES 19 ABRIL

17:00 a 21:00 Entrega de bolsa de corredor en **Parque Sergio Melgares**

SÁBADO 20 ABRIL

4:30 A 4:55 Entrega bolsa de corredor del IG360 · **Parque Sergio Melgares**

5:00 Salida del IG360

6:30 a 6:55 Entrega bolsa de corredor del IG200 · **Parque Sergio Melgares**

7:00 Salida del IG200

7:30 a 8:55 Entrega bolsa de corredor del IG100 · **Parque Sergio Melgares**

9:00 Salida del IG100

Llegada prevista primeros participantes del IG100 > 13:00

Llegada prevista primeros participantes del IG200 > 16:00

Llegada prevista primeros participantes del IG360 > 21:00

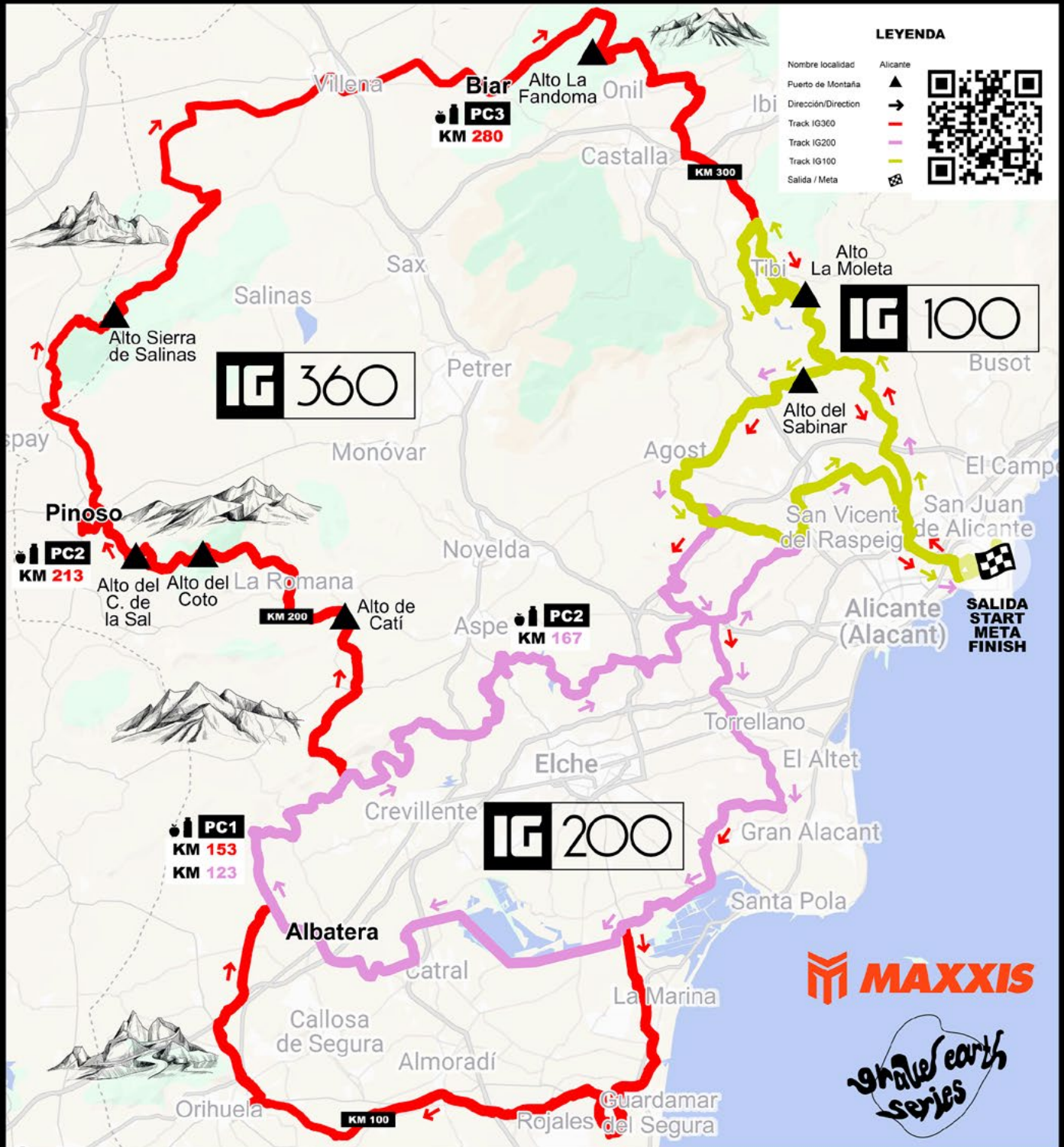
Catering final en el Village post-meta.

DOMINGO 21 ABRIL

CIERRE DE LLEGADA 17:00

**PINCHA AQUÍ PARA CONOCER
LOS PUNTOS MÁS IMPORTANTES
EN GOOGLE MAPS**

RECORRIDOS



DESCARGA TRACK 360K OFICIAL 2024

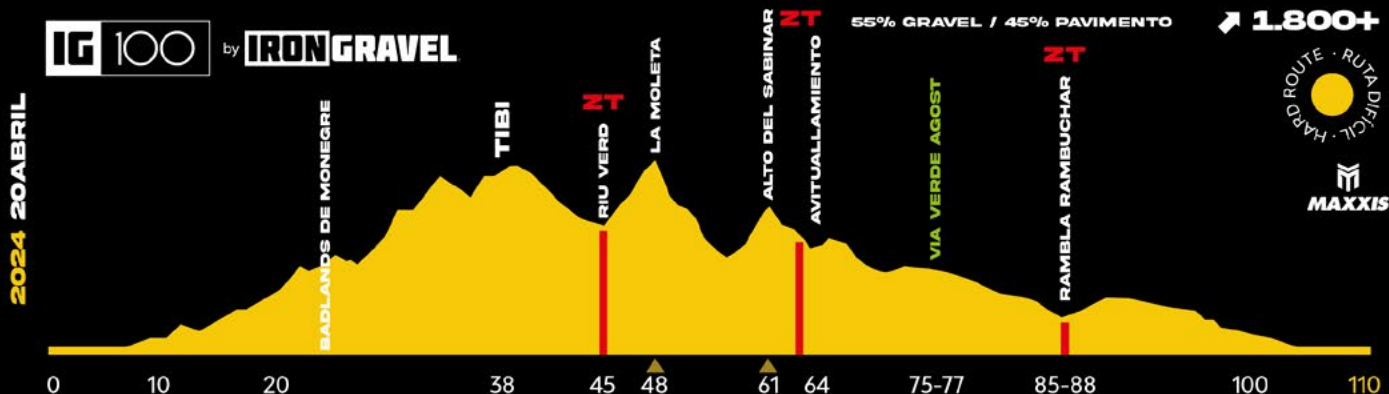
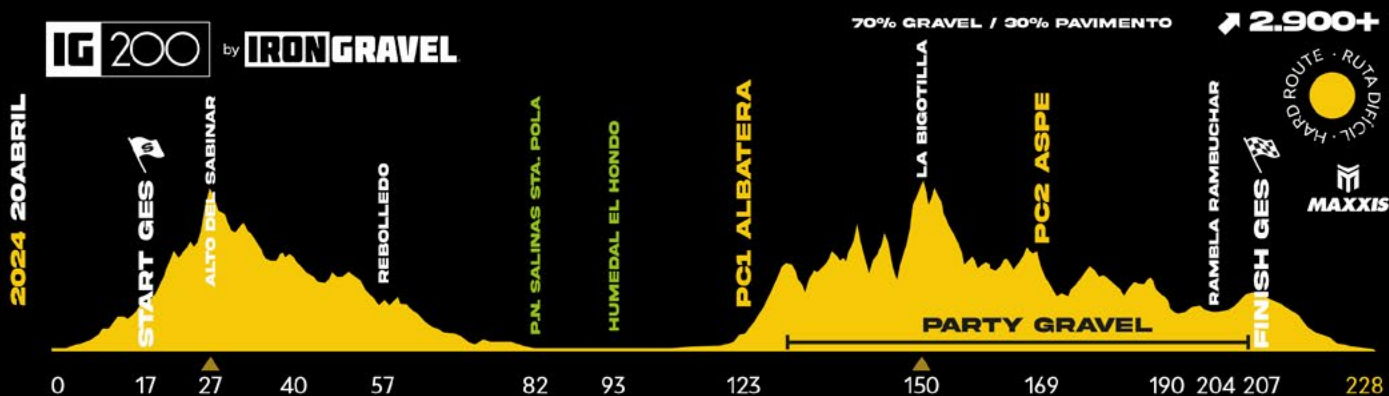
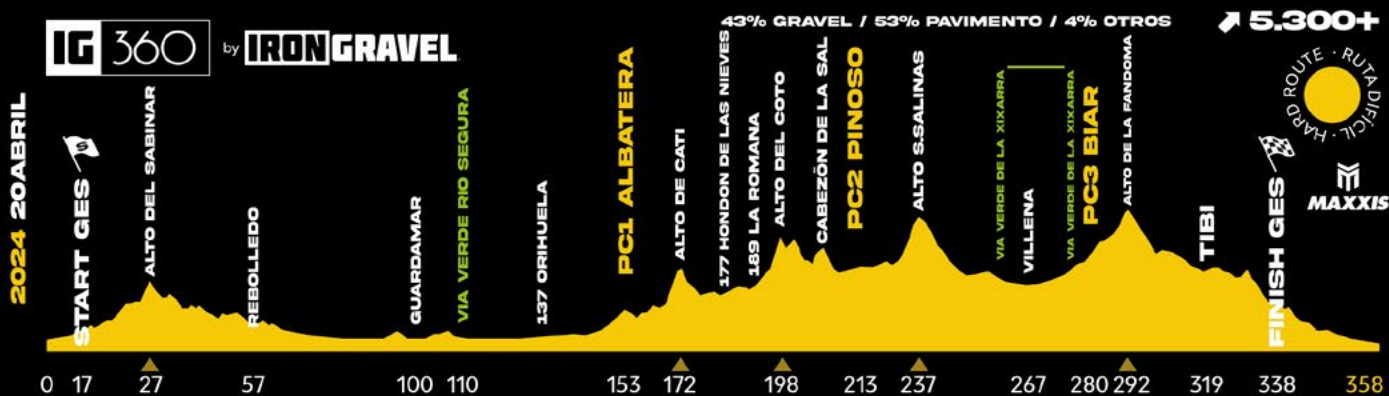
DESCARGA TRACK 200K OFICIAL 2024

DESCARGA TRACK 100K OFICIAL 2024

**PINCHA AQUÍ PARA CONOCER
LOS PUNTOS MÁS IMPORTANTES
EN GOOGLE MAPS**



4 . EL TRACK



DESCARGA TRACK 360K OFICIAL 2024

DESCARGA TRACK 200K OFICIAL 2024

DESCARGA TRACK 100K OFICIAL 2024



MAILLOTS IRON GRAVEL

COMPRA YA DISPONIBLE
PINCHA AQUÍ PARA ESTE MODELO



ULEVEL[®] by 
SPORTWEAR



COMPRA YA DISPONIBLE
PINCHA AQUÍ PARA ESTE MODELO

5 . REGLAS DE ORO

I. NO ES UNA COMPETICIÓN

Correr es una opción, pero no la mejor para disfrutar del espectacular recorrido propuesto. Pedalea, respira, detente, observa, siente e interconecta con tu entorno.

II. ES NATURALEZA

El Track discurre en su mayoría por parajes naturales de excepcional belleza y protección. Respetar, cuidar y cumplir la normativa que regula el uso de estos parajes, es necesario, obligado, vital y clave para la aprobación y continuidad de eventos como el IRON GRAVEL.

III. SEGURIDAD VIAL

El desarrollo del IRON GRAVEL es con el tráfico abierto y debes cumplir con la Ley de Tráfico y Seguridad Vial en la totalidad del Track.

IV. ES SEGUIMIENTO GPS

Debes seguir y completar el recorrido del IRON GRAVEL mediante el seguimiento del track en tu GPS, no hay balizas ni señalización alguna durante el recorrido. Puedes separarte temporalmente del track para abastecerse de agua o comida, debiendo volver al mismo punto donde lo dejaste para reiniciar la ruta.

V. LA HONORABILIDAD

No es posible desde la Organización del IRON GRAVEL comprobar el fiel cumplimiento de estas reglas y reglamento. No existen las sanciones, solo TÚ HONORABILIDAD, integridad, nobleza y dignidad, inherente en este tipo de eventos, lo que hará del IRON GRAVEL, un evento justo y respetable.



6 . SEGURO

La empresa organizadora de este evento **dispone de un seguro de RC, que cubre a la propia organización, a voluntarios y participantes.**

También como inscrito eres beneficiario de un seguro de accidentes que te cubre durante tu participación en el evento.

Para cualquier incidencia al respecto deberás ponerte en contacto con la Organización.

Recordamos el telefono de emergencias de la Comunidad Valenciana:

 Llama al teléfono de emergencias: 112



IG 360

IG 200

IG 100

by **IRON GRAVEL**

Organización:
606505299 Miguel Angel Garcia
658113928 Esther Fuentes



www.irongravel.com

