

IRON GRAVEL

Guía del participante 2024



MAXXIS

ÍNDICE

1. IRON GRAVEL
2. SPONSORS
3. PROGRAMA
4. EL TRACK
5. 5 REGLAS DE ORO
6. SEGURO
7. CONTACTO



1 . IRON GRAVEL



Busot, Alicante, SALIDA Y LLEGADA:
Parque de la Generalitat Valenciana ([Click Aquí](#))

IRON GRAVEL

Es un evento deportivo ciclista **no competitivo**, non-stop, auto-route, sin asistencia y dadas las características del recorrido con **grandes distancias en grava**, ideado para bicicletas gravel.

TRAFICO ABIERTO

Si, completamente. Son muy pocos los kilómetros de carretera secundaria por los que circula el track. Pero con el tráfico abierto no tienes ninguna preferencia al respecto, **debiendo cumplir con la Ley de Seguridad Vial** como lo harías cualquier otro día que circules por una carretera. Se atraviesan en múltiples ocasiones carreteras en las que, después de rodar mucho tiempo con la tranquilidad de los caminos, la precaución ha de ser máxima.

IDENTIFICACIÓN

Recuerda que el sistema de identificación de IRON GRAVEL será el maillot y la pegatina dorsal de la prueba.



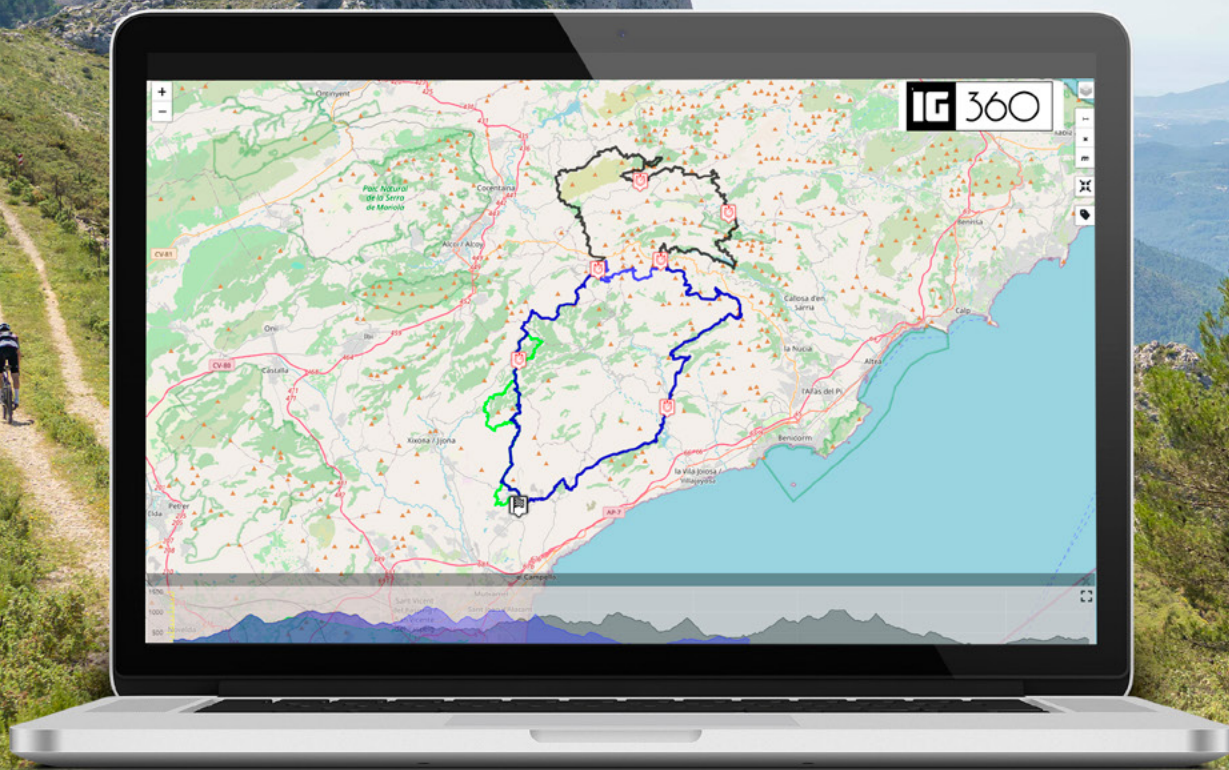
IRON GRAVEL

Recuerda que no hay señalización alguna, el recorrido se completa por seguimiento GPS, cada corredor debe llevar el track cargado y con batería suficiente.

¿Puedo separarme del Track? No. El reto del evento es justamente cumplir fielmente el recorrido. Puedes abandonar momentáneamente si necesitas avituallar o cualquier otra circunstancia que te impida seguir, pero volviendo de nuevo al punto del track donde lo abandonaste.

¿Donde me descargo el track oficial? Como inscrito al Iron Gravel **recibirás un mail** los días previos al evento con enlace directo a la descarga.

En la entrega de la bolsa de corredor, instalaremos un punto de soporte para ayudarte en este punto de descarga del track.



PC. PUNTOS DE CONTROL Y AVITUALLAMIENTOS.

El IRON GRAVEL pretende ser una aventura para ti y el registro propuesto es en **semi-autosuficiencia**. ¿Qué quiere decir esto?, pues simplemente que has de ser autosuficiente respecto a la logística necesaria para completar el recorrido. Pero queremos verte disfrutar y para ello vamos a disponer de varios puntos de control, en los que podrás encontrar agua, alimento y soporte mecánico básico. Estos puntos están situados en los siguientes pueblos y estarán disponibles en un horario determinado por la organización y según las medias que mostramos.

IRON GRAVEL LONG 180 K:

AV-1 BENIMASSOT

(desde las 9:45 a las 12:00) [Google Maps pinchando AQUÍ](#)

AV-2 CONFRIDES

(desde las 12:45 a las 16:30) [Google Maps pinchando AQUÍ](#)

AV-3 ORXETA

(desde las 14:30 a las 19:30) [Google Maps pinchando AQUÍ](#)

IRON GRAVEL SHORT 110 K:

AV-1 CONFRIDES

(desde las 11:30 a las 16:30) [Google Maps pinchando AQUÍ](#)

AV-2 ORXETA

(desde las 13:30 a las 19:30) [Google Maps pinchando AQUÍ](#)



GEOLocalIZADOR.

Traky365 es la plataforma que gestiona la geolocalización y permite que actividades como las que organizamos, donde es difícil tener espectadores sobre el terreno, los pueda tener fuera de él. En pruebas de larga distancia es un plus para nosotros tener a los participantes geolocalizados en todo momento. Un aspecto recíproco, pues **el participante también se siente más protegido si sabe que estamos pendiente de él.**

Podrás seguir a los participantes en tiempo real, conocer la ubicación de todos ellos y el recorrido que están realizando. Tendrás información específica acerca de cada participante: puntos de control visitados, tiempo de paso por cada uno de ellos, tiempo estimado de llegada al siguiente, velocidad media...Dispondrás de una clasificación estimada en tiempo real y estadísticas de cada punto de control: participantes que han pasado, participantes fuera de carrera...

En la recogida de dorsales, se entregará a los participantes un Geolocalizador que hace las funciones de Tracker, así como las instrucciones para un perfecto uso y funcionamiento del mismo, acerca del encendido y colocación. NO PEDIMOS FIANZA, pero la entrega del mismo tras finalizar o abandonar la prueba es responsabilidad del participante y su pérdida sería penalizada con 150€.



DESCRIPCIÓN DEL TRACK

No queremos desmenuzarte el recorrido, queremos que los descubras tú mismo y disfrutes con los continuos cambios de paisajes y superficies. Pero vamos a darte detalles sobre las fuentes por donde pasas, para tu tranquilidad y así poder planificar tu mejor estrategia.

IRON GRAVEL LONG:

km 22 La Torre de las Manzanas: **Fuente Torremanzanas**

km 39 Alcoleja: **Fuente Alcoleja**

km 40 Ares del Bosque: **Fuente Ares del Bosque**

km 43 Benasau: **Fuente Benasau**

km 48 Gorga: **Bar La Creu Gorga**

km 51 Millena: **Area Recreativa Millena**

km 59 Almudaina: **Fuente Parque Almudaina**

km 78 Benimassot: **AVITUALLAMIENTO 1**

km 85 Cima Sierra de Alfaro

km 95 Castell de Castell

km 99 Cima del Castellet

km 109 Pantano Guadalest

km 120 Confrides: **AVITUALLAMIENTO 2**

km 127 Font del Partegat: **Font del Partegat**

km 136 Pas del Contador

km 155 Orxeta: **AVITUALLAMIENTO 3**

km 170 Aigües

km 178 **Meta**

IRON GRAVEL SHORT:

km 22 La Torre de las Manzanas: **Fuente Torremanzanas**

km 39 Alcoleja: **Fuente Alcoleja**

km 54 Confrides: **Font de Toni, Confrides**

km 55 Confrides: **AVITUALLAMIENTO 1**

km 66 Font del Partegat: **Font del Partegat**

km 80 Font de Alcántara: **Font Alcántara**

km 92 Orxeta: **AVITUALLAMIENTO 2**

km 103 Aigües

km 110 **Meta**

IRON GRAVEL SPRINT:

km 15: Alto de El Espino

km 26: TORREMANZANAS

km 35: Cruce Xixona

km 37: Cruce El Espino

km 40: El Espino downhill

km 54: Despedida del 20% IG

2 . SPONSOR



MAXXIS



INDEN
PHARMA

ULEVEL
SPORTWEAR by **bulb**



L'EXQUISIT
mediterrani



SANTA MADRE
UNUSUAL FOOD

CAMELBAK



MAXXIS RAMBLER 700c 36 / 25-80 PS EXO TR

8721351

MAXXIS

3 . PROGRAMA

IG 180		IG 110		IG 55	
TIEMPOS	LLEGADA	TIEMPOS	LLEGADA	TIEMPOS	LLEGADA
22Ø · 8 ^h 30'	➔ 14:30	22Ø · 5 ^h 15'	➔ 14:15	22Ø · 2 ^h 30'	➔ 12:30
20Ø · 9 ^h 10'	➔ 15:10	20Ø · 5 ^h 45'	➔ 14:45	20Ø · 2 ^h 45'	➔ 12:45
18Ø · 10 ^h 10'	➔ 16:10	18Ø · 6 ^h 25'	➔ 15:25	18Ø · 3 ^h	➔ 13:00
16Ø · 11 ^h 30'	➔ 17:30	16Ø · 7 ^h 10'	➔ 16:10	16Ø · 3 ^h 45'	➔ 13:45
CIERRE 12Ø · 15 ^h	➔ 21 ^h	CIERRE 12Ø · 9 ^h 40'	➔ 18 ^h 40'	CIERRE 10Ø · 5 ^h 30'	➔ 15 ^h 30'



6:44 H

SALIDA IG180 : 06:00 AM
SALIDA IG110 : 09:00 AM
SALIDA IG55 : 10:00 AM

21:14 H



14^h 29'

VIERNES 24 MAYO

17:00 a 21:00 Entrega de bolsa de corredor en **Parque Generalitat Busot**

SÁBADO 25 MAYO

05:00 A 05:45 Entrega bolsa del corredor 180K

Parque Generalitat Busot

6:00 Salida del IG180 LONG

6:00 a 8:45 Entrega bolsa del corredor 110K y 55K

9:00 Salida del IG110 SHORT

8:00 a 9:45 Entrega bolsa del corredor 55K

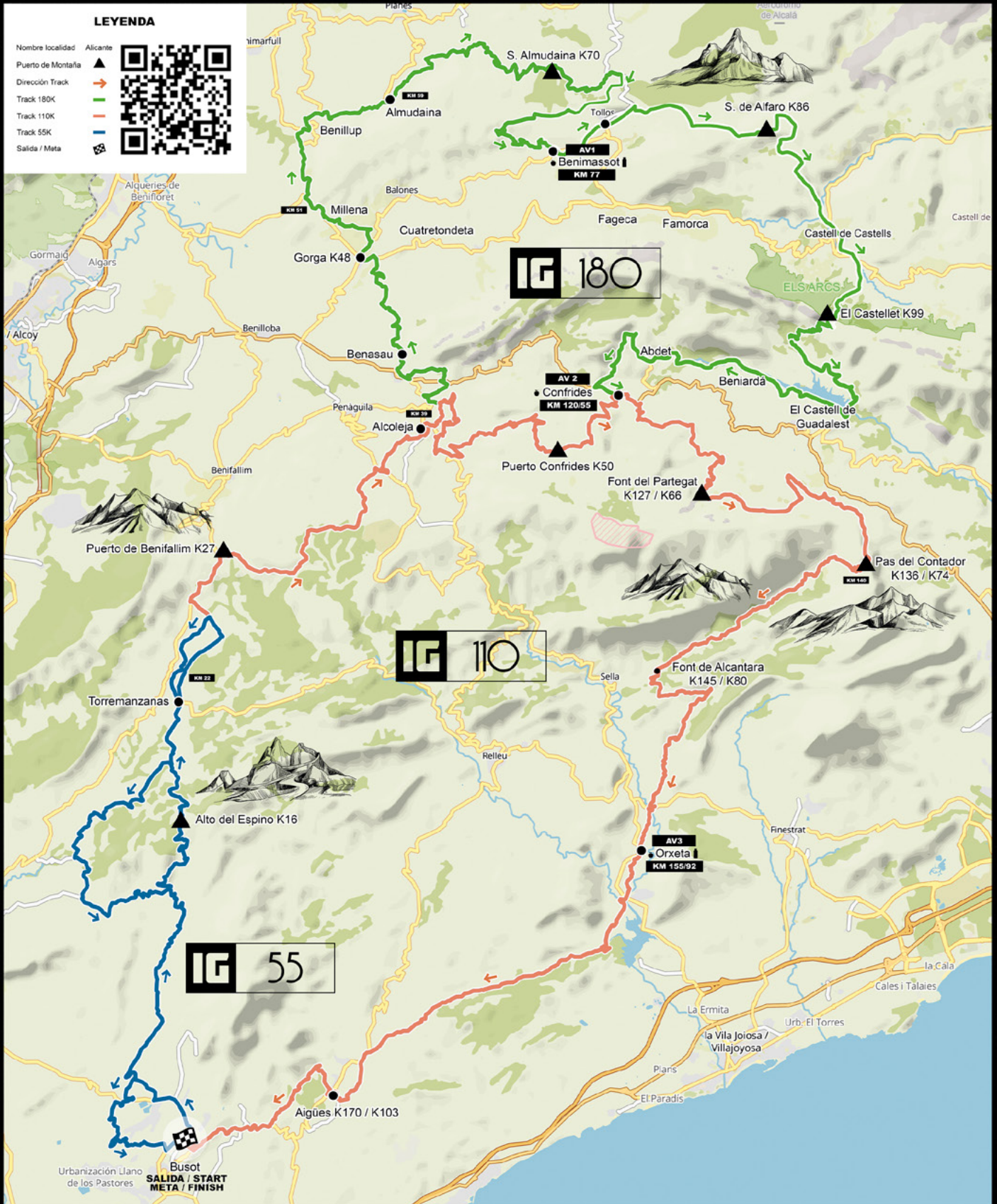
10:00 Salida del IG55 SPRINT

Llegada prevista primeros participantes del IG55 > 13:00-16:00

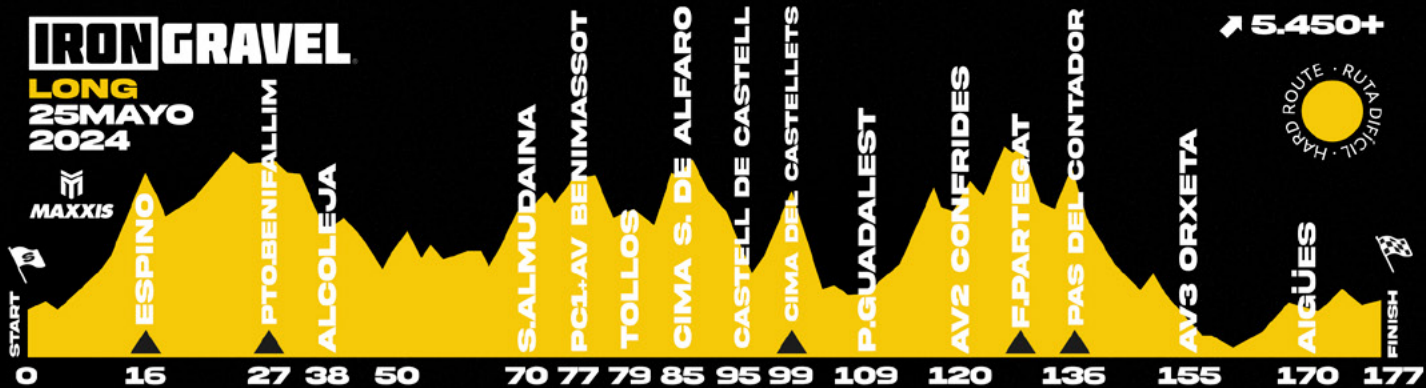
Llegada prevista primeros participantes del IG110 > 14:30-21:00

Llegada prevista primeros participantes del IG180 > 15:30-21:00

4 . TRACK



PERFILES



5 . REGLAS DE ORO

I. NO ES UNA COMPETICIÓN

Correr es una opción, pero no la mejor para disfrutar del espectacular recorrido propuesto. Pedalea, respira, detente, observa, siente e interconecta con tu entorno.

II. ES NATURALEZA

El Track discurre en su mayoría por parajes naturales de excepcional belleza y protección. Respetar, cuidar y cumplir la normativa que regula el uso de estos parajes, es necesario, obligado, vital y clave para la aprobación y continuidad de eventos como el IRON GRAVEL.

III. SEGURIDAD VIAL

El desarrollo del IRON GRAVEL es con el tráfico abierto y debes cumplir con la Ley de Tráfico y Seguridad Vial en la totalidad del Track.

IV. ES SEGUIMIENTO GPS

Debes seguir y completar el recorrido del IRON GRAVEL mediante el seguimiento del track en tu GPS, no hay balizas ni señalización alguna durante el recorrido. Puedes separarte temporalmente del track para abastecerse de agua o comida, debiendo volver al mismo punto donde lo dejaste para reiniciar la ruta.

V. LA HONORABILIDAD

No es posible desde la Organización del IRON GRAVEL comprobar el fiel cumplimiento de estas reglas y reglamento. No existen las sanciones, solo TÚ HONORABILIDAD, integridad, nobleza y dignidad, inherente en este tipo de eventos, lo que hará del IRON GRAVEL, un evento justo y respetable.

6 . SEGURO

La empresa organizadora de este evento **dispone de un seguro de RC, que cubre a la propia organización, a voluntarios y participantes.**

También como inscrito eres beneficiario de un seguro de accidentes que te cubre durante tu participación en el evento.

Para cualquier incidencia al respecto deberás ponerte en contacto con la Organización.

Recordamos el telefono de emergencias de la Comunidad Valenciana:

 Llama al teléfono de emergencias: 112



IRON GRAVEL

Organización:
606505299 Miguel Angel Garcia
658113928 Esther Fuentes



www.irongravel.com

