

IG 720

IG 360

IG 200

IG 100

by **IRONGRAVEL**

GUIA DEL PARTICIPANTE 2025



ÍNDICE

- 01.IG360
- 02.SPONSORS
- 03.PROGRAMA
- 04.EL TRACK
- 05.5 REGLAS DE ORO
- 06.SEGURO
- 07.CONTACTO



The image features two bicycle wheels standing upright on a dirt path. The wheels are positioned side-by-side, with the left wheel slightly behind the right one. Both wheels have black tires with a prominent tread pattern and silver spokes. The background is a blurred landscape of green trees and a clear sky. The word "MAXXIS" is overlaid in a bold, orange, sans-serif font across the center of the wheels.

MAXXIS

1 IG360

SALIDA Y LLEGADA: Parque Sergio Melgares, Alicante

(CLICK AQUÍ)



1.1 IG360

Es un evento deportivo ciclista **no competitivo**, non-stop, auto-route, sin asistencia y dadas las características del recorrido con **grandes distancias en grava**, ideado para bicicletas gravel.

1.2 TRÁFICO

¿El tráfico estará abierto durante el evento? Si, completamente. Son muy pocos los kilómetros de carretera secundaria por los que circula el track. Pero con el tráfico abierto no tienes ninguna preferencia al respecto, **debiendo cumplir con la Ley de Seguridad Vial** como lo harías cualquier otro día que circules por una carretera. Se atraviesan en múltiples ocasiones carreteras en las que, después de rodar mucho tiempo con la tranquilidad de los caminos, la precaución ha de ser máxima.

Especial mención a las SALIDA. La salida desde la ciudad de Alicante implica que los primeros kms son de carácter semiurbano y por carriles bici. La POLICÍA LOCAL y miembros motorizados de la organización te acompañarán hasta el km 12. Es importante saber que estos primeros 12 kms del recorrido de salida son los mismos exactamente que los últimos kms hasta meta.



1.3 TRACK

Recuerda que no hay señalización alguna, el recorrido se completa por seguimiento GPS, cada corredor debe llevar el track cargado y con batería suficiente.


¿Puedo separarme del Track? No. El reto del evento es justamente cumplir fielmente el recorrido. Puedes abandonar momentáneamente si necesitas avituallar o cualquier otra circunstancia que te impida seguir, pero volviendo de nuevo al punto del track donde lo abandonaste.

¿Donde me descargo el track oficial? Como inscrito al IG **recibirás un mail** los días previos al evento con enlace directo a la descarga, además de encontrarlo **en esta propia guía**.

En la entrega de la bolsa de corredor, instalaremos un punto de soporte para ayudarte en este punto de descarga del track.



1.4 PC. PUNTOS DE CONTROL Y AVITUALLAMIENTOS



El IG360 pretende ser una aventura para ti y el registro propuesto es en **semi-autosuficiencia**. ¿Qué quiere decir esto? Pues simplemente que has de ser autosuficiente respecto a la logística necesaria para completar el recorrido. Pero queremos verte disfrutar y para ello vamos a disponer de varios puntos de control, en los que podrás encontrar agua, alimento y soporte mecánico básico. Estos puntos están situados en los siguientes pueblos y estarán disponibles en un horario determinado por la organización y según las medias que mostramos.

IG720

Es una distancia a recorrer en autosuficiencia en la que existen distintos P.C. (Puntos de control de paso), no existiendo avituallamientos de la organización como tal. Deberás de estudiar el rutometro para planificar tu mejor estrategia.

IG360

PC-1 Albaterra, Canal. km 153 de 10:45 a las 12:15.

(calculado sobre medias de 27 y 22 km/h) **PC-1 Albaterra Canal**

(CLICK AQUI PARA INFO)

PC-2 Pinoso. km 213 de 13:45 a las 17:30.

(calculado sobre medias de 24 y 17 km/h) **Restaurante "El Poli" de Pinoso**

PC-3 Biar. km 280 de 16:45 a las 22:15.

(calculado sobre medias de 24 y 17 km/h) **PC-3 BIAR**

IG200

PC-1 Albaterra, Canal. km 128 de 12:00 a las 13:15.

(calculado sobre medias de 27 y 22 km/h) **PC-1 Albaterra Canal**

PC-2 Aspe. km 167 de 13:30 a las 17:00.

(calculado sobre medias de 25 y 22 km/h) **ASPE Bar Rincon de Juan**

IG100

Avituallamiento - 1 El Sabinar, km 63 de 11:45 a 13:00.

(Calculado sobre medias de 24 y 16 km/h) **Avi.-1 El Sabinar**

1.5 GEOLOCALIZADOR

Traky365 es la plataforma que gestiona la geolocalización y permite que actividades como las que organizamos, donde es difícil tener espectadores sobre el terreno, los pueda tener fuera de él. En pruebas de larga distancia es un plus para nosotros tener a los participantes geolocalizados en todo momento. Un aspecto recíproco, pues **el participante también se siente más protegido si sabe que estamos pendiente de él.**

Podrás seguir a los participantes en tiempo real, conocer la ubicación de todos ellos y el recorrido que están realizando. Tendrás información específica acerca de cada participante: puntos de control visitados, tiempo de paso por cada uno de ellos, tiempo estimado de llegada al siguiente, velocidad media...Dispondrás de una clasificación estimada en tiempo real y estadísticas de cada punto de control: participantes que han pasado, participantes fuera de carrera...

En la recogida de dorsales, se entregará a los participantes un geolocalizador que hace las funciones de Tracker, así como las instrucciones para un perfecto uso y funcionamiento del mismo, acerca del encendido y colocación. NO PEDIMOS FIANZA, pero la entrega del mismo tras finalizar o abandonar la prueba es responsabilidad del participante y su pérdida sería penalizada con 150€.

SEGUIMIENTO LIVE (CLICK AQUÍ PARA INFO)





DEPORTES

Alicante

Excmo. Ayuntamiento de Alicante - Concejalía de Deportes



TRACK IG100

Son 110 kms con 1.800 metros desnivel positivo. El desnivel está todo en los primeros 60 kms, cuando acabamos de salir y todavía tenemos fuerzas.

Km 0 al Km 22: Salimos del parque Sergio Melgares y desde el inicio circulamos por carriles bici y algunas veredas y caminos asfaltados sin tráfico.

Km 22 al Km 37: 15 kms de subida por carretera de montaña rota con el paisaje del río Monegre y sus badlands. De fondo el majestuoso pico Migjorn de Xixona, tranquilo que ahí no se sube.

Km 37 al Km 41: tras atravesar la población de Tibi, cogemos el único tramo de carretera, unos 3 kms de la carretera que une Tibi con Ibi.

Km 45 al Km 48: 3 kms que rodamos por el mismo cauce del río Monegre, vadeando en varias ocasiones hasta salir por la cola del Pantano de Tibi.

Km 48 al Km 52: hay que remontar desde el río hasta la parte alta de la carretera de Monegre, son 4 kms de dura subida entre asfalto y buena pista.

Km 58 al Km 60: última subida, para salir del valle de monegre hacia el alto de Peña Rubia. Espectacular vista de todo el Sabinar, emblema del btt alicantino.

Km 63 PC-1 Avituallamiento: El Sabinar.

Km 60 al Km 100: Tendencia continua a perder altura y llaneando entre viñedos y plantaciones hortofrutícolas y canteras de arcilla de Agost.

Especial mención a los **Km 85 al Km 88:** 3 kms de Rambla Rambuchar, como despedida de la grava. **A META**, los últimos 13 kms son los mismos que el inicio en sentido contrario hasta la misma línea de llegada.



IRON GRAVEL



**APRIL 5TH
2025**

**110 KMS
1.550 M+
10 H
70%
30%**

**DISTANCE
ASCENT
TIME
ROAD
GRAVEL**



IG 100 by **IRON GRAVEL**

55% GRAVEL / 45% PAVIMENTO **1.800+**



TRACK IG200

El track tiene 228 kms, con 2.900 ms de desnivel +.

Km 8 fin del acompañamiento de la Policía Local.

Km 17 Por delante 10 kms de subida.

Km 27 Alto del Sabinar. Bajada por pista rota, 1 kms de bajada técnica.

Km 32 paso por debajo Autovía, senda técnica 100 ms.

Km 42 al 45 Vía verde de Agost precaución con los bolardos.

Km 54 al 56 Rambla, Barranco del Infierno, tramo técnico de 300 ms.

Km 57 EL REBOLLEDO, población.

Km 65 PELIGRO, cruce por vías de tren.

Km 82 al 103, paso por los Parques Naturales de la Salinas de Santa Pola y el humedal de El Hondo.

Km 117 ALBATERA población.

Km 128 PC-1 Albaterra canal.

Del km 123 al 204: 81 km de PARTY GRAVEL que no vas a olvidar. Ni un solo metro llano, con La Bigotilla, La Interminable y sin fin de cambios de terreno, sendas, pantanos y una rambla para salir... Entre medias el PC-2 en el bar de Juan, donde si quieres paella, estás invitado...

Km 170 PC-2 ASPE. Bar Juan en el polígono industrial de Aspe.

Km 193 EL REBOLLEDO, 2º paso.

Km 204 al 207 Rambla de Rambuchar.

Km 215 al 229 a META, los últimos 13 kms son los mismos que el inicio en sentido contrario hasta la misma línea de llegada.



IRON GRAVEL

IG 200

**APRIL 5TH
2025**

**226 KMS
3.150 M+
15 H
30%
70%**

**DISTANCE
ASCENT
TIME
ROAD
GRAVEL**



IG 200 by **IRON GRAVEL**

70% GRAVEL / 30% PAVIMENTO **↑ 3.150+**



DACIA JAPEMASA



TRACK IG360

El Track tiene 356 kms y 5.300 ms de +.

Km 8 fin del acompañamiento de la Policía Local.

Km 27 ALTO del SABINAR. Bajada por pista rota, 1 kms de bajada técnica.

Km 32 paso por debajo Autovía, senda técnica 100 ms.

Km 42 al 45 Vía verde de Agost precaución con los bolardos.

Km 54 al 56 Rambla, Barranco del Infierno, tramo técnico de 300 ms.

Km 57 EL REBOLLEDO, población. Bares y supermercados.

Km 65 PELIGRO, cruce por vías de tren.

Km 82 al 90, paso por el Parque Natural de las Salinas de Santa Pola.

Km 103 al km 110, Sierra de Guardamar con algunos pasos técnicos.

Km 110 al km 133, se rueda paralelo al río Segura hasta Orihuela.

Km 137 ORIHUELA, población. Gasolineras y bares.

Km 152 Canal Trasvase Tajo- Segura, empieza la fiesta...

Km 159 PC-1 ALBATERA Canal.

Km 153 al km 213. Hay que subir 3 puertos, cortos pero duros...

Km 170 ALTO de CATI.

Km 177 HONDON DE LAS NIEVES, población. Fuente en el track.

Km 198 ALTO de MONTE COTO.

Km 210 ALTO del CABEZÓN de la SAL.

Km 213 PC-2 PINOSO, paella para el que no tenga prisa... Salimos de Pinoso por buenas pistas, pero conforme nos acercamos al inicio del puerto de la Sierra de Salinas, hay unos 2 kms de sendas y caminos pedregosos con algún paso técnico.

Km 232 al 236 Puerto de asfalto roto, pendiente media de 12%.

Km 237 ALTO de la SIERRA de SALINAS.

Km 266 VILLENA, población. Gasolinera, bares.

Km 269 al km 276 Vía Verde La Xixarra.

Km 280 PC-3 BIAR.

Km 280 al km 292 Gravel de altura por pistas de encanto para llegar al punto más alto del recorrido.

Km 293 ALTO SIERRA ONIL.

Km 302 al 306 Senda limpia y divertida.

Km 319 TIBI, población. Fuente.

Km 325 Alto de La Moleta.

Km 326 bajada técnica, pista pedregosa.

Km 357 META ALICANTE.



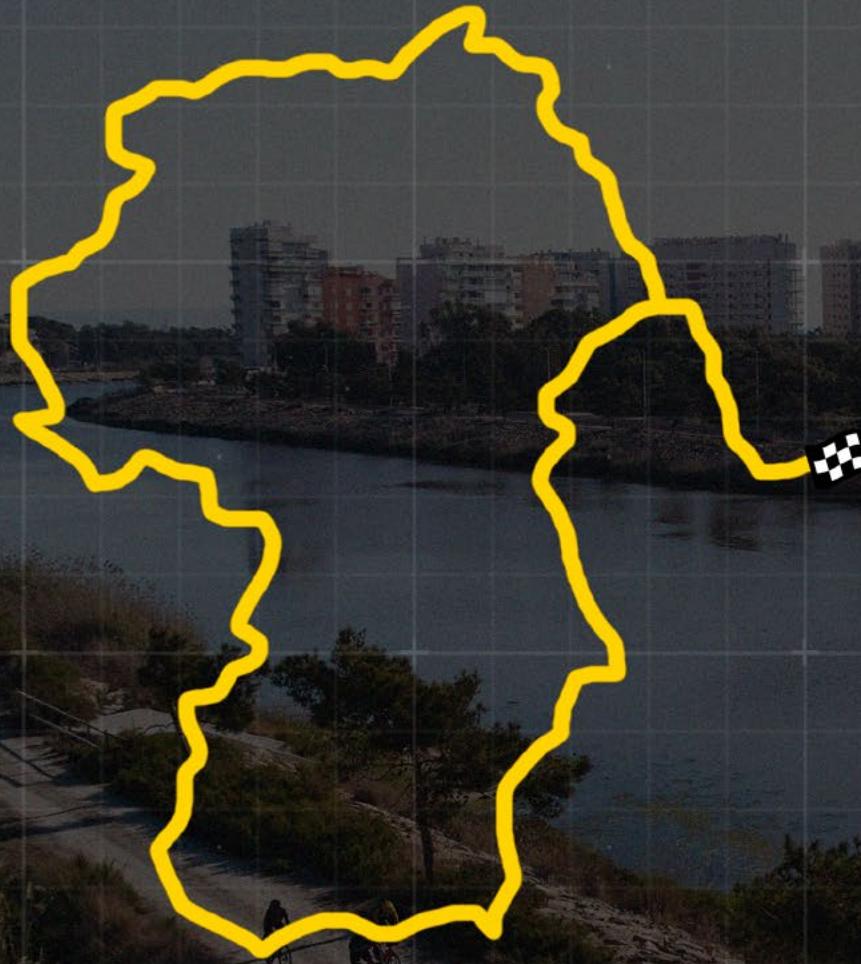
IRON GRAVEL

IG 360

**APRIL 5TH
2025**

**355 KMS
5.300 M+
30 H
60%
40%**


**DISTANCE
ASCENT
TIME
ROAD
GRAVEL**



IG 360 by **IRON GRAVEL**

43% GRAVEL / 53% PAVIMENTO / 4% OTROS

5.300+



TRACK IG720

La siguiente tabla no es un roadbook, simplemente muestra algunos puntos de interés, información técnica y puntos de abastecimiento para el planteamiento de tu estrategia. Ten en cuenta que las cifras de los kilómetros puede variar dependiendo del Gps utilizado.

KM TOTAL	KM PARCIAL	PUNTO DE INTERÉS POI	TIPO DE UBICACIÓN	SERVICIOS			
				AGUA	SUPERM.	BAR	HOSPEDAJE
0	0	ALICANTE	SALIDA	✓	✓	✓	✓
30	▲	ALTO DEL SABINAR	BAJADA TÉC. ZONA TÉC.	X	X	X	X
54		RAMBLA REBOLLEDO		X	X	X	X
57	57	REBOLLEDO	POBLACIÓN	✓	✓	✓	✓
65		CRUCE VÍAS DEL TREN					
66							
68		CRUCES PELIGROSOS SIN VISIBILIDAD SIN PREFERENCIA DE PASO MÁXIMA PRECAUCIÓN	CRUCES SIN PREFERENCIA	X	X	X	X
76							
77							
81							
112		P.N. LA LAGUNAS DE LA MATA Y TORREVIEJA	FUENTE 💧	✓	X	X	X
128	71	SAN MIGUEL DE SALINAS	POBLACIÓN	✓	✓	✓	✓
159	31	ORIHUELA	POBLACIÓN	✓	✓	✓	✓
186	▲	ALTO CANTERA NEGRA	CIMA	X	X	X	X
193		EL CANTÓN	POBLACIÓN	✓	X	✓	X
208	▲	ALTO CABEZON DE LA SAL	CIMA	X	X	X	X
212	53	PINOSO	POBLACIÓN	✓	✓	✓	✓
228	▲	ALTO SIERRA DEL CARCHE	CIMA	X	X	X	X
273	61	YECLA	POBLACIÓN	✓	✓	✓	✓
315	42	ALMANSA	POBLACIÓN	✓	✓	✓	✓
345		FUENTE 💧	CRUCE CON LA CV-550	✓	X	X	X



TRACK IG720

La siguiente tabla no es un roadbook, simplemente muestra algunos puntos de interés, información técnica y puntos de abastecimiento para el planteamiento de tu estrategia. Ten en cuenta que las cifras de los kilómetros puede variar dependiendo del Gps utilizado.

KM TOTAL	KM PARCIAL	PUNTO DE INTERÉS POI	TIPO DE UBICACIÓN	AGUA	SERVICIOS		
					SUPERM.	BAR	HOSPEDAJE
386	▲	ALTO PICO CAROCHE	CIMA	✓	X	X	X
407	▲	ALTO CINTO DE LA CABRA	CIMA	X	X	X	X
427	112	CORTES DE PALLÁS	POBLACIÓN	✓	✓	✓	✓
459	32	DOS AGUAS	POBLACIÓN	✓	✓	✓	✓
470	▲	SIERRA DE DOS AGUAS	CIMA	X	X	X	X
503	▲	SIERRA DEL CABALLÓN	CIMA	X	X	X	X
526	67	SUMACARCER	POBLACIÓN	✓	✓	✓	✓
536	10	BOLBAITE	POBLACIÓN	✓	✓	✓	✓
568	▲	ALTO SIERRA ENGUERA	CIMA	X	X	X	X
576	40	NAVALÓN	POBLACIÓN	✓	X	✓	✓
590	14	RESTA. LOS SERRANOS		✓	X	✓	✓
606	16	FONTANARES	POBLACIÓN	✓	✓	✓	✓
639	▲	ALTO EL MORO	CIMA	X	X	X	X
657	51	BIAR	POBLACIÓN	✓	✓	✓	✓
670	▲	ALTO SIERRA DE ONIL	CIMA	X	X	X	X
677		FUENTE 	AREA C.TÁPENA	✓	X	X	X
697	20	TIBI	POBLACIÓN	✓	✓	✓	✓
735	38	ALICANTE	META	✓	✓	✓	✓



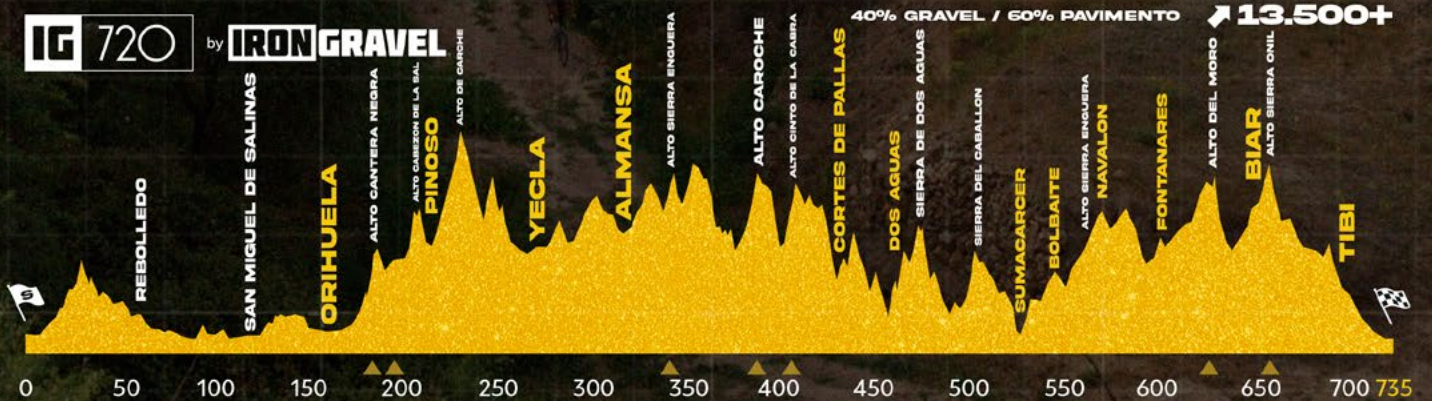
IRON GRAVEL

IG 720

**APRIL 3RD
2025**

**716 KMS
13.500 M+
82 H
60%
40%**

**DISTANCE
ASCENT
TIME
ROAD
GRAVEL**



2 SPONSORS



MAXXIS

DACIA
JAPEMASA

X-SAUCE



GUAVA





GUAVA



3 PROGRAMA

IG 720		IG 360		IG 200		IG 100	
TIEMPOS	LLEGADA	TIEMPOS	LLEGADA	TIEMPOS	LLEGADA	TIEMPOS	LLEGADA
18Ø · 40h ➔	23:00 VIE4	24Ø · 15h ➔	20:00	27Ø · 8h 30' ➔	15:30	27Ø · 4h ➔	13:00
15Ø · 48h ➔	07:00 SAB5	23Ø · 15h 30' ➔	20:30	25Ø · 9h 10' ➔	16:10	25Ø · 4h 20' ➔	13:20
12Ø · 60h ➔	19:00 SAB5	22Ø · 16h 15' ➔	21:15	23Ø · 10h ➔	17:00	23Ø · 4h 45' ➔	13:45
10Ø · 72h ➔	07:00 DOM6	20Ø · 18h ➔	23:00	21Ø · 10h 50' ➔	17:50	21Ø · 5h 10' ➔	14:10
09Ø · 82h ➔	17:00 DOM6	18Ø · 20h ➔	01:00	18Ø · 12h 40' ➔	19:30	18Ø · 6h ➔	15:00



07:40 H

20:28 H



*(DÍA JUEVES 3 DE ABRIL)

SALIDA IG720 : 07:00 AM*

*(DÍA SÁBADO 5 DE ABRIL)

SALIDA IG360 : 05:00 AM

SALIDA IG200 : 07:00 AM

SALIDA IG100 : 09:00 AM



12h 48'

JUEVES 3 ABRIL

06:00 a 06:55 Entrega de bolsa de corredor IG720 en **Parque Sergio Melgares**

07:00 Salida del IG720

VIERNES 4 ABRIL

17:00 a 21:00 Entrega de bolsa de corredor en **Parque Sergio Melgares**

SÁBADO 5 ABRIL

04:30 A 04:55 Entrega bolsa de corredor del IG360 · **Parque Sergio Melgares**

05:00 Salida del IG360

06:30 a 06:55 Entrega bolsa de corredor del IG200 · **Parque Sergio Melgares**

07:00 Salida del IG200

07:30 a 08:55 Entrega bolsa de corredor del IG100 · **Parque Sergio Melgares**

09:00 Salida del IG100

Llegada prevista primeros participantes del IG720 > 09:00 (50 horas de la salida)

Llegada prevista primeros participantes del IG100 > 13:00

Llegada prevista primeros participantes del IG200 > 16:00

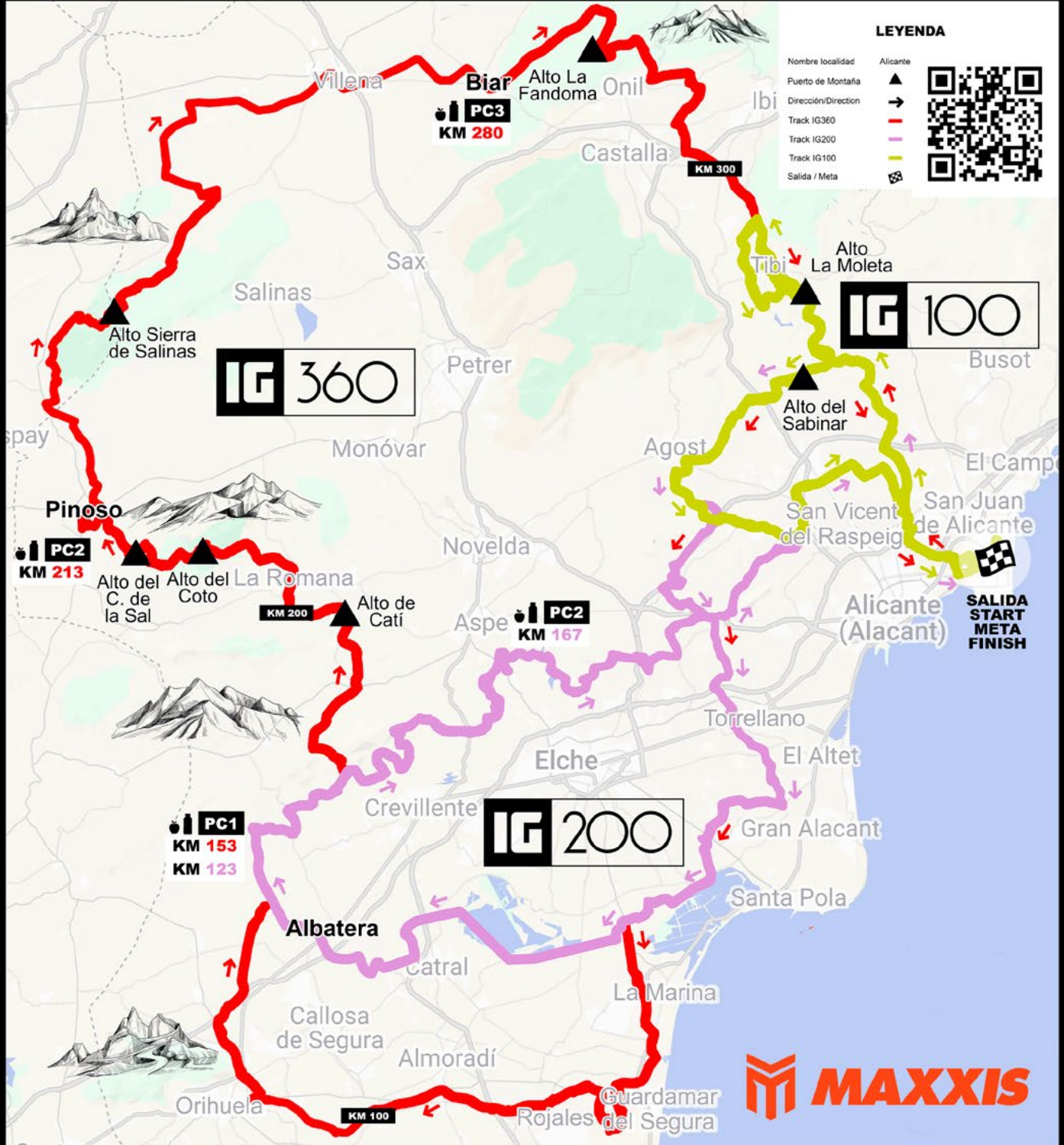
Llegada prevista primeros participantes del IG360 > 21:00

DOMINGO 6 ABRIL

17:00 Cierre de control. Fin del evento. 82 horas del IG720.

*El programa podrá sufrir modificaciones hasta la fecha del evento.

RECORRIDOS IG360, IG200 E IG100



DESCARGA TRACK 360K
OFICIAL 2025

DESCARGA TRACK 200K
OFICIAL 2025

DESCARGA TRACK 100K
OFICIAL 2025

RECORRIDO IG720



DESCARGA TRACK 720K OFICIAL 2025



DOWN THE ROAD

CYCLING APPAREL



IG360 MAILLOT OFICIAL 2025



5 REGLAS DE ORO

I NO ES UNA COMPETICIÓN

Correr es una opción, pero no la mejor para disfrutar del espectacular recorrido propuesto. Pedalea, respira, detente, observa, siente e interconecta con tu entorno.

II ES NATURALEZA

El Track discurre en su mayoría por parajes naturales de excepcional belleza y protección. Respetar, cuidar y cumplir la normativa que regula el uso de estos parajes, es necesario, obligado, vital y clave para la aprobación y continuidad de eventos como el IRON GRAVEL.

III SEGURIDAD VIAL

El desarrollo del IRON GRAVEL es con el tráfico abierto y debes cumplir con la Ley de Tráfico y Seguridad Vial en la totalidad del Track.

IV ES SEGUIMIENTO GPS

Debes seguir y completar el recorrido del IRON GRAVEL mediante el seguimiento del track en tu GPS, no hay balizas ni señalización alguna durante el recorrido. Puedes separarte temporalmente del track para abastecerse de agua o comida, debiendo volver al mismo punto donde lo dejaste para reiniciar la ruta.

V LA HONORABILIDAD

No es posible desde la Organización del IRON GRAVEL comprobar el fiel cumplimiento de estas reglas y reglamento. No existen las sanciones, solo TÚ HONORABILIDAD, integridad, nobleza y dignidad, inherente en este tipo de eventos, lo que hará del IRON GRAVEL, un evento justo y respetable.




6 SEGURO

La empresa organizadora de este evento **dispone de un seguro de RC, que cubre a la propia organización, a voluntarios y participantes.**

También como inscrito eres beneficiario de un seguro de accidentes que te cubre durante tu participación en el evento.


Para cualquier incidencia al respecto deberás ponerte en contacto con la Organización.

Recordamos el telefono de emergencias de la Comunidad Valenciana:

 Llama al teléfono de emergencias: 112



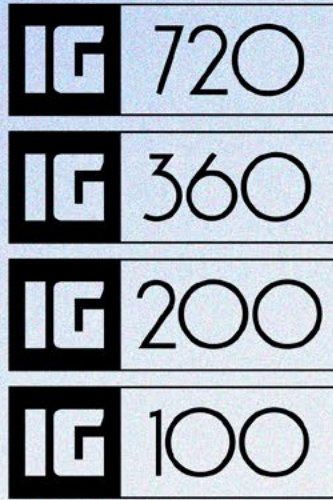
IRON GRAVEL



X-SAUCE



www.irongravel.com



by **IRONGRAVEL**

Organización:
606505299 Miguel Angel Garcia
658113928 Esther Fuentes

www.irongravel.com



© 2025 IRONGRAVEL. Todos los derechos reservados.